



Cyklistické trasy





Blanický cyklorytř

zahajuje každoročně cyklistickou sezónu na **cyklotrase Po stopách blanických rytřů**, která vede okolo vrchu Velký Blaník.

Probíhá obvykle **na přelomu května a června**, v pořádaní se střídají obce ležící na cyklotrase.

Pro účastníky jsou připraveny dvě trasy:

- pro zdatné cyklisty v délce 34 km
- a pro rodiče s dětmi 8–10 km.

Všichni účastníci, kteří dorazí do cíle s potvrzenými kartami z jednotlivých stanovišť, obdrží pamětní list a jsou blanickým rytřem pasováni na Cyklorytře.

Cyklotulák

je pohodová cykloturistická akce u příležitosti vydání cyklomapy Votická kopretina.

Koná se dvakrát ročně – **v květnu nebo červnu a v září se startem ve Votících**. Účastníci mají na výběr ze tří cyklotras s různou náročností od 25 do 65 km.

Každý z účastníků obdrží na startu mapu s trasami a cestou sbírá razítka na místech k tomu určených. V cíli získá titul „Cyklotulák“, medaili, diplom a sladkou odměnu.

Aktuální termíny akcí najdete na: www.kalendar.blanicti-rytiri.cz

Mapa cyklotras

str. 4

Po stopách blanických rytřů

str. 6

Vlašimské aleje

str. 8

Romantické zámecké parky

str. 10



Za rytři na Šelmberk a Blaník

str. 12



Srdcem České Sibíře

str. 14



Přírodním parkem Džbány-Žebrák

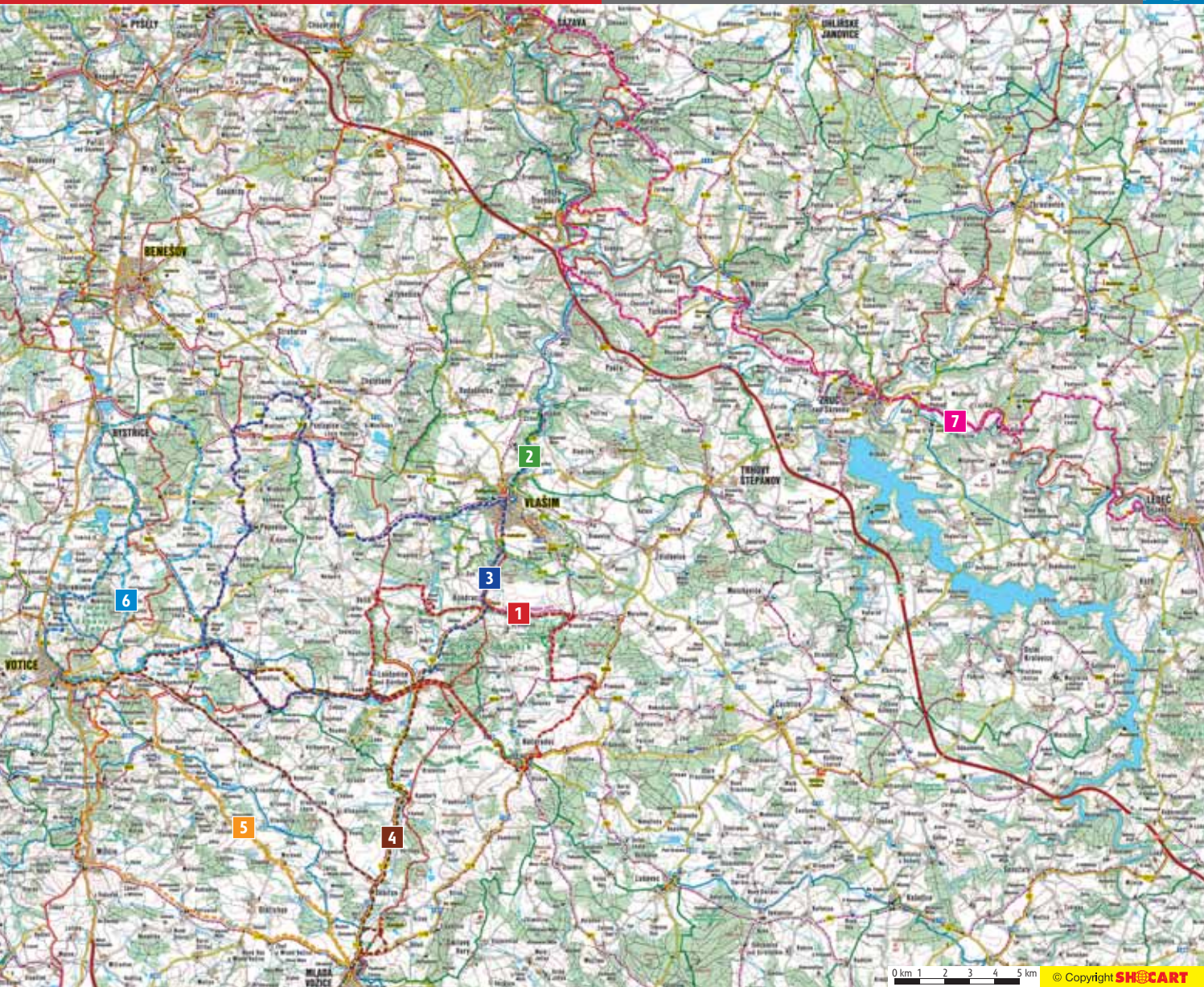
str. 16

Posázavská cyklotrasa č. 19

str. 18



Vybrané trasy sítě **Votická kopretina**.
Další najdete na adrese:
www.votice-ubytovani.cz/cyklotrasy/



© Copyright SHOCART

Cyklotrasy

- 1** - - - - - Po stopách blanických rytířů str. 6
- 2** - - - - - Vlašimské aleje str. 8
- 3** - - - - - Romantické zámecké parky str. 10

- 4** - - - - - Za rytíři na Šelmbek a Blaník str. 12
- 5** - - - - - Srdcem České Sibiře str. 14
- 6** - - - - - Přírodním parkem Džbány-Žebrák str. 16
- 7** - - - - - Posázavská cyklotrasa č. 19 str. 18



■ sezení s mapou

--- cyklotrasa Po stopách blanických rytířů



Kostel sv. Bartoloměje v Kondraci

cyklotrasy č. 8163, 0070 a 8164



Délka trasy: 34 km

Kolo: trekking, silniční

Obtížnost: trasa vede převážně po silnici, částečně po polních cestách

Doporučený výchozí bod: Kondrac, parkování na návsi

Vydáte se na cestu krajinou, která je protkána legendami o blanických rytířích. Potkáte se s nimi při každém slápnutí do pedálů, proto během cesty mějte vždy na paměti, že projíždíte územím chráněné krajinné oblasti.

Trasu můžete zahájit v Kondraci, kde v místní ubytovně najdete i půjčovnu kol a vedle vyhlášenou restauraci U Matoušků. Časté odpočívky na trase jsou doplněny ilustrovanými legendami o blanických rytířích s příběhy o návštěvách hory, zajímavých odměnách za služby rytířům i relativitě času.

Kostel sv. Bartoloměje, Farní muzeum a legendární restaurace U Matoušků **v Kondraci** → **návštěvnícké středisko Dům přírody Blaník** v **Ostrově** → meandry řeky Blanice → kostel sv. Josefa ve **Velíši** → **Louňovice pod Blaníkem:** rodiště světově proslulého barokního hudebního skladatele Jana Dismase Zelenky, barokní kostel Nanebevzetí Panny Marie stojící na místě původního románského kostela, **v zámku infocentrum a expozice Národního muzea** v Praze seznamující s nejstaršími dějinami oblasti, **Včelařské muzeum** v domě čp. 86, restaurace → **rohledna a občerstvení na Velkém Blaníku** – přírodní rezervace Velký Blaník → **Načeradec** s městskou památkovou zónou, románský kostel sv. Petra a Pavla, židovský hřbitov, expozice v solnici

Alternativně můžete zkrátit trasu přes Lesáky a Karhulí.

→ **Právoňín** s jírovcovou alejí, ve zdejších zámku pobýval v roce 1832 skladatel Richard Wagner, **rotunda sv. Jana Křtitele**, hospoda v Právoňíně → **přírodní památka Částrovické rybníky** → hospoda ve Vracovicích

Tip: Každoročně na přelomu května a června se na cyklotrase Po stopách blanických rytířů koná akce pro veřejnost nazvaná **Cyklorytíř**.



■ sezení s mapou

● mapa

— Trasa č. 8175 – Vlašim (okruh)

— v části trasy náročný lesní úsek, vhodný pro MTB, alternativně lze využít cyklotrasu 101 z Vlašimi do Ctiboře

Studánka u Hrádku



Vlašim – okruh, cyklotrasy č. 8175 a 0004 (101)



Loreta u Vlašimi

Délka trasy: 32 km

Kolo: trekking, horské

Obtížnost: trasa vede částečně po polních a lesních cestách i po silnici

Doporučený výchozí bod: Vlašim, Žižkovo nám., placené parkování na místě

Trasa vede nejzajímavějšími lokalitami kolem Vlašimi po stávajících i obnovených cestách, z nichž byly mnohé v posledních letech osázeny novými alejemi. Převážná většina trasy jde mimo silnice s provozem motorových vozidel.

○ Cestu začnete lesním úsekem Vlašim–Hrádek, který je pro běžného cyklistu poměrně náročný. Lze jej však nahradit cestou po silniční cyklotrasě č. 101 přes Ctiboj.

Městský les Březina → řeka **Blanice s Měsíčním údolím** (skautská základna) → **studánka s léčivou vodou pod Hrádkem**

○ Dále vede trasa převážně po málo frekventované silnici přes Ctiboj, ve své druhé části lesem Kalamajky se výrazně svažuje k Domašínu.

Hrádek, nejvýznamnější poutní místo regionu → vrch **Kalamajka** (517 m n. m.)

○ Pokračujte po cestě přes pole nad Domašínem, na který navazuje část silnice mezi Znosimí a Polánkou a dále stávající polní cesta k Ovčínům.


Polánka, bývalá huť na železnou rudu → **romantické údolí řeky Blanice** → Ovčiny, bývalý poplužní dvůr

○ Po silnici pojedete na Dub, poté po částečně obnovené polní cestě směrem k Orlinskému údolí a dále do Jinošovského údolí.

Orlinské údolí, cca 30 metrů od sezení je historická studánka, údolní obnovené rybníky → **soustava rybníků a mokřadů v Jinošovském údolí** s významnou lipovou alejí (možnost koupání v jednom z rybníků) → bývalý panský Červený dvůr

○ Po polních cestách se dostanete na silnici k Loretě a dále přes Bolinku do Vlašimi.

Skalkov, bývalý panský dvůr postavený v romantickém stylu → **Loreta, poutní místo s kostelem a památnou sedmiřadou lipovou alejí** → obora nad Vlašimi s chovem jelenů



1 Zámecké parky na trase

— — — — — cyklotrasa Romantické zámecké parky



Čínský pavilón ve vlášimském parku

cyklotrasy č. 0069, 0072, 0068, 112 a 101



Zámecký park Odlochovice

Délka trasy: cca 53 km

Kolo: trekking, silniční

Obtížnost: trasa vede po silnici

Doporučený výchozí bod: Vlašim, Zámecká ul. u pošty, parkování na místě

Tematická cyklotrasa provází po nejzajímavějších zámeckých parcích v regionu, které většinou vznikly v romantickém období druhé poloviny 18. století. Ideální začátek i konec trasy může být ve vlášimském zámeckém parku, kde je v informačním centru možné uschovat kola a prohlédnout si romantické stavby, zámek i naučnou stezku.

1 Vlašim – zámek a dendrologicky velmi pestrý park s romantickými stavbami – Čínský pavilón, Starý hrad, Podblanická galerie, infocentrum, Muzeum Podblanicka, naučná stezka – občerstvení: Zámecká vinárna U blanických rytířů, restaurace Domašinská brána a občerstvení Znosimská brána.

Z Vlašimi jedete směrem na západ přes Postupice až do Jemniště.

2 Jemniště – barokní zámek obklopený původní francouzskou zahradou, zvěřinec, ptačí voliéry a příjemná kavárna s občerstvením.

Dále pokračujete na jihozápad přes Pozov, Popovice a Jankov do Ratměřice.


3 Ratměřice – o víkendech a svátcích přístupný zámecký park s restaurací, zajímavost – dva vzrostlé sekvojovce obrovské s obvodem kmene 5 m, původně románský kostelík sv. Havla, na návsi ratměřická naučná stezka, hospoda „U nás“.

4 Přejedete do nedalekých Odlochovic.

Odlochovice – zámecký park s barokní kaplí sv. Jana Nepomuckého, výzdoba kašny, znázorňující alegorie ročních období, umělá jeskyně, kavárna, ubytování

- Při přejezdu na Ratměřice projedete největším lipovým stromořadím na Podblanicku, čítajícím přes 300 stromů s obvodem až 3,5 metru.

- Z Odlochovic pokračujete na severovýchod krátce po červené turistické značce do Zvěstova, poté přes Louňovice pod Blaníkem a Kondrac (nad Kondrací nezapomeňte navštívit návštěvnické středisko Dům přírody Blaníku) zpět do Vlašimi.



----- cyklotrasa Za rytíři na Šelmberk a Blaník

Zřícenina hradu Šelmberk



cyklotrasy č. 112, 321, 1177, 1178, 1179

Délka trasy: cca 63 km
Kolo: trekking, silniční
Obtížnost: trasa vede po silnici
Doporučený výchozí bod: Votice, Komenského nám., placené parkování na místě

Cyklotrasa vás zavede na místa s magickou historií. Navštívíte zříceninu gotického hradu Šelmberk nebo dva bájné vrchy – Malý a Velký Blaník. Svě putování začnete na náměstí ve Voticích, kde v informačním centru můžete získat další informace.



Rotunda sv. Václava v Libouni

Upozornění: na vrcholu Malého a Velkého Blaníku se nacházejí přírodní rezervace a z toho důvodu je zde zákaz jízdy na kole. Svá kola můžete vést.

○ Z votického náměstí se vydáte východním směrem po cyklotrasě č. 112, za vesnicí Neustupovské Otradovice odbočíte vpravo na Broumovice, kde se po 5 km napojíte na cyklotrasu č. 1179. Po ní budete pokračovat až do Šebířova. Dále po cyklotrasě č. 1177 pojedete do Mladé Vožice.

Mladá Vožice – kostel sv. Martina, kaple Nanebevzetí Panny Marie na místě původního královského hradu, restaurace

○ Po cyklotrasě č. 1178 dojedete ke zřícenině hradu Šelmberk. **Šelmberk** – nevelká zřícenina původně gotického hradu, hradní věž slouží jako rozhledna. Sdružení DANAR zde pořádá akce a programy pro veřejnost.

○ Přes Šebířov pokračujte dále po cyklotrasě č. 1177 do Kamberka a Louňovic pod Blaníkem.

Kamberk, Muzeum venkova – **Louňovice pod Blaníkem**, rodiště světově proslulého barokního hudebního skladatele Jana Dismase Zelenky, barokní kostel Nanebevzetí Panny Marie, **v zámku infocentrum a expozice Národního muzea v Praze** seznamující s nejstaršími dějinami oblasti, **Vělařské muzeum** v domě čp. 86, restaurace – **rozhledna a občerstvení na Velkém Blaníku** – **zřícenina poutní kaple sv. Máří Magdalény na Malém Blaníku**

○ Z Louňovic pod Blaníkem pojedete po cyklotrasě č. 112 zpět směrem na Votice.

Libouň, románská rotunda sv. Václava – **Ratměřice**, zámecký park se dvěma sekvojovci obrovskými, na návsi hasičské muzeum, kostel, **naučná stezka Po stopách bitvy u Jankova** (památník bitvy je na návrší mezi Ratměřicemi a Jankovem)



691 m n. m.

439 m n. m.

10 km

20 km

30 km

40 km

----- cyklotrasa Srdcem České Sibiře



Kaple Utrpení Páně u Miličína

cyklotrasy č. 112, 1178



Kostel Nanebevzetí Panny Marie v Neustupově

Délka trasy: 47 km**Kolo:** trekking, horské**Obtížnost:** trasa vede částečně po polních a lesních cestách i po silnici**Doporučený výchozí bod:** Votice, Komenského náměstí

Miličín, Hájkovo náměstí, parkování na místě

Trasou Votické kopretiny dojedete do Miličína a jeho okolí, na vrch Kalvárie s kaplí Utrpení Páně a křížovou cestou. Navštívíte také Mladou Vožici nebo Neustupov.

○ Při výjezdu z Votic budete částečně kopírovat výletní trasu směrem na Jankov, ale dáte se vpravo na Větrov a Mysletice.

Naučná stezka Kolem Votic za poznáním – 8 km dlouhá naučná stezka o historii, přírodě a slavných osobnostech Voticka.

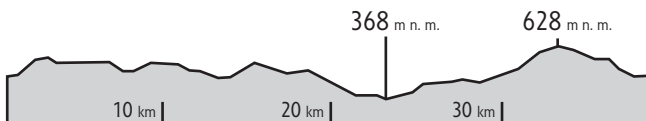
○ Od obce Hory pokračujete lesním úsekem po červené turistické značce na Buchov a Mezivrata (televizní vysílač 713 m n.m.) a před Oldřichovcem vlevo k Miličínu.

Vrch Kalvárie s křížovou cestou a kaplí Utrpení Páně, výhledy na Blaník, jižní Čechy a Šumavu, skalní útvar zvaný **Miličínský lev**, ke kterému se váže řada pověstí – **Naučná stezka Čeňka Kraupnera** o historii Miličína a okolí – **Miličín**, původně gotický farní **kostel Narození Panny Marie**, restaurace, obchod s potravinami a smíšené zboží.

○ Cyklotrasa 1178 vás zavede do Mladé Vožice, případně na zříceninu hradu Šelmberk.

Mladá Vožice, kostel sv. Martina, kaple Nanebevzetí Panny Marie na místě původního královského hradu, restaurace – **Šelmberk**, nevelká zřícenina původně gotického hradu, hradní věž slouží jako rozhledna. Sdružení DANAR zde pořádá akce a programy pro veřejnost.

○ Cestou zpět nesmíte minout Moravec s rozhlednou Kovářka a Neustupov. Moravec, **rozhledna Kovářka** s kovářským muzeem – **Neustupov**, původně románský **kostel Nanebevzetí Panny Marie**, kaple sv. Jana Nepomuckého, **památná Kapliřova lípa**, židovský hřbitov.



cyklotrasa Přírodním parkem Džbány-Žebrák

alternativní závěr trasy



Přírodní park Džbány-Žebrák

cyklotrasa č. 112, 0093, 0076



Památník bitvy u Jankova

Délka trasy: 42 km, (nebo 44 km trasou: Ouběnice–Mokřany–Semtín–Mladoušov–Votice)

Kolo: trekking, horské

Obtížnost: trasa vede částečně po polních a lesních cestách i po silnici

Doporučený výchozí bod: Votice, Komenského náměstí | Jankov, náměstí Olbramovice, u vlakového nádraží, parkování na místě

Po trasách vyznačených v mapě Votické kopretiny ve fialových barvách dojedete do pomyslného centra mikroregionu Džbány-Žebrák, kterým je stejnojmenný přírodní park.

Z Votic dojedete po cyklotrasa č. 112 až do Jankova.

Jankov – naučná stezka Po stopách bitvy u Jankova, malé muzeum, památník bitvy u silnice Jankov–Ratměřice

Odtud pokračujete po trase č. 0093 do Stržence, Hlivína, Miroslavi přes Líšno (zámecký park) až do Bystřice (možnost občerstvení, vyhlášená točená zmrzlina).

Líšno, veřejnosti nepřístupný zámek a zámecký park – **Bystřice**, barokní kostel sv. Šimona a Judy, obchody a několik restaurací

Cestou zpět za Jinošicemi odbočte vpravo po žluté turistické značce a dojedete k Podhrázkému rybníku.

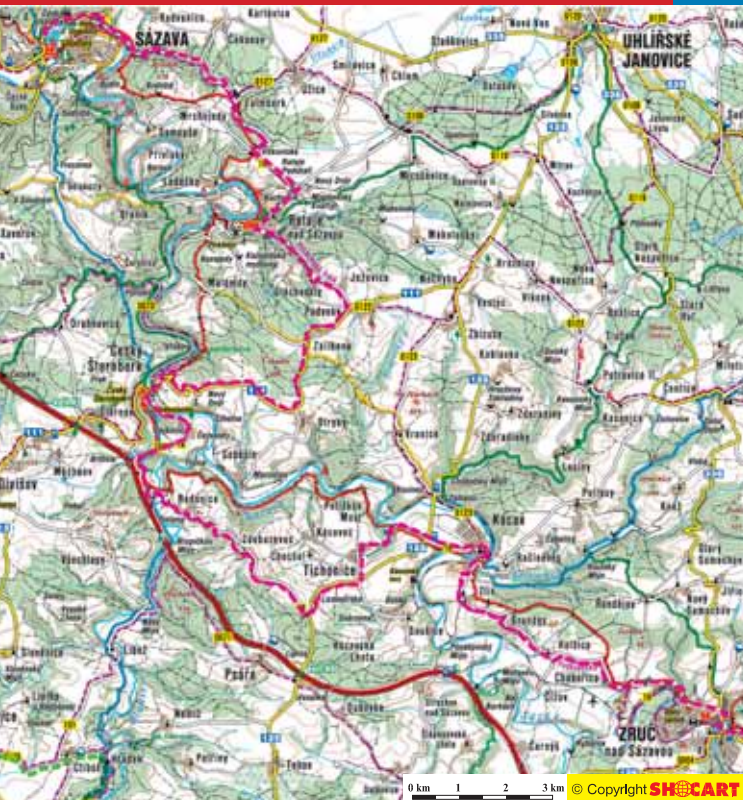
Přírodní rezervace Podhrázký rybník – významné hnízdiště vodních ptáků

V Ouběnicích odbočte a vydejte se směrem na Jiřín, Kaliště a Budenín. **Nejkrásnější výhledy do kraje nedaleko vesničky Kaliště** (635 m n. m.) – za dobré viditelnosti je možné spatřit např. Klef, Brdy, vrchol Cukrák u Dobříše či věže Prahy a horu Říp – na okraji osady Kaliště mohutný **památný buk**, cenné **přírodní lokality** v okolí Budenína a Kališ – např. louky ve svazích vrchu Džbány (688 m n. m.)

Pokud se vám ale nebude chtít z Ouběnic tolik šlapat, můžete na sjezdu z Ouběnic do Tomic odbočit nad Tomicemi prudce vlevo k hájovně, okolo závoje lesní cestou do Mokřan, odtud po asfaltové komunikaci do Semtína. Můžete si naplánovat krátkou odbočku do Olbramovic.

Olbramovice – kostel Věch svatých, pískovcové sochy Panny Marie a sv. Jana Evangelisty, naučná stezka **Po stopách Sidonie Nádherné**, **Farma a ekocentrum Čapí hnízdo**, dvě restaurace a obchod

Pod Semtínem odbočte vlevo na modrou turistickou trasu a vystoupáte alej až pod obec Kochnov. Zde odbočte na konci stoupání z polní cesty vpravo a po asfaltové cestě dojedete přes Mladoušov do Votic.



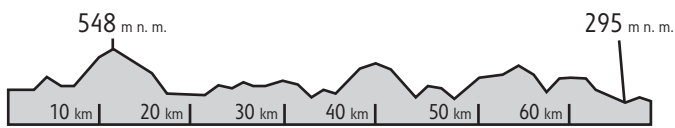
Posázavská cyklotrasa č. 19



Zruč nad Sázavou – zámek

- Délka trasy:** 70 km
- Kolo:** trekking, silniční
- Obtížnost:** trasa vede po silnici
- Doporučený výchozí bod:** Ledce nad Sázavou
Husovo náměstí, parkování na místě

V geoparku Kraj blanických rytířů se nachází část Posázavské cyklotrasy č. 19 – vydejte se po ní s námi. Jedná se o úsek z Ledče nad Sázavou do Sázavy. Vlakem se můžete vrátit zpět do Ledče.



Posázavská cyklotrasa č. 19



- Svě putování začnete v Ledči nad Sázavou.
- Ledce nad Sázavou – hrad** z poloviny 13. stol., **historické centrum města s kostelem sv. Petra a Pavla** vyhlášené městskou památkovou zónou, kostel Nejsvětější trojice, synagoga a židovský hřbitov, Thunovský letohrádek
- **Chřenovice** – zřícenina gotického strážního hradu, kostel sv. Václava
- **Zruč nad Sázavou – zámek a zámecký park**, naučná stezka, **Muzeum vodáctví v Čechách, expozice Příběh řeky Sázavy, výstup na Kolowratův věž**, Království panek a medvídků, Muzeum Od verpánku k Bařovi, zábavně naučná stezka rytíře Miloty z Kolowrat, **rohledna Babka**, Zámecká vinárna, **infocentrum** v přízemí zámku
- **Kácov – zámek** (prohlídkový okruh, expozice historických radiopřijímačů, expozice historie Kácovska, expozice historických motocyklů, obrazová galerie, kavárna), **pivovar Hubertus** (restaurace, ubytování, komentované exkurze)
- **Licoměřsko** – koňský Ranč Licoměřsko
- **Zdebuzeves** – kostel sv. Anny
- **Český Šternberk** – přístupný, původně gotický hrad, založený kolem roku 1241, v 17. stol. prošel barokní přestavbou
- **Rataje nad Sázavou – zámek Rataje nad Sázavou** (Muzeum středního Posázaví), **hrad Pirkštejn** z 1. pol. 14. stol., příležitostně přístupný, kostel sv. Matouše
- **Talmberk** – zřícenina stejnojmenného hradu z poč. 14. stol.
- **Sázava – klášter a zámek, Centrum sklářského umění Huť František**, kostel sv. Kříže, kostel sv. Martina, kostel sv. Prokopa.



www.blanik.net



Dům přírody Blaníku	731 538 008
Louňovice p. Bl.	317 862 022
Vlašim	317 847 207
Votice	317 812 505
Zruč nad Sázavou	327 531 329

**Výhodně v Kraji blanických rytířů
s turistickou kartou plnou bonusů a slev!**



K vyvednutí v infocentrech v regionu a u partnerů.

Připravili jsme pro Vás další informační materiály:



K dispozici na www.blanik.net nebo v infocentrech regionu.



národní geopark

Území turistické destinace **Kraj blanických rytířů** je součástí stejnojmenného národního geoparku.