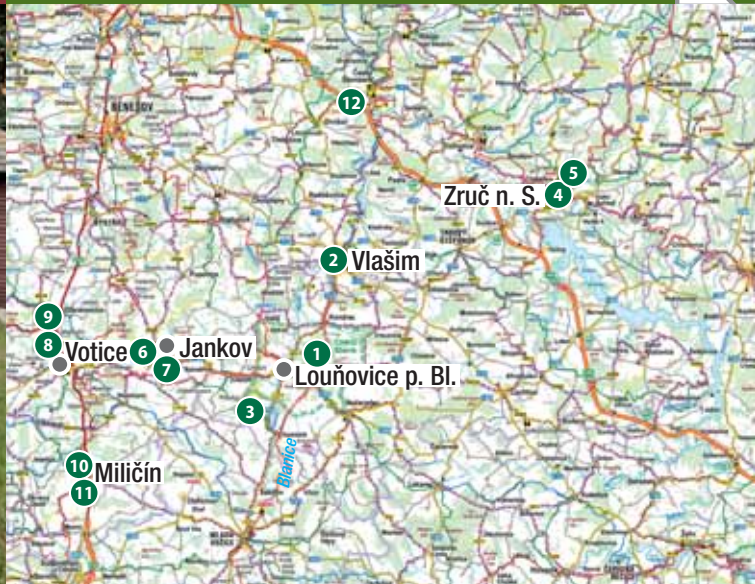




# Naučné stezky





## Naučné stezky v turistické destinaci a geoparku Kraj blanických rytířů

V turistické destinaci a národním geoparku Kraj blanických rytířů najdete mnoho příležitostí pro výlety pěšky i na kole. Do této brožury jsme pro vás vybrali nejzajímavější naučné stezky, které vám pomohou lépe poznat přírodu i historii regionu Podblanicka. Přejeme vám pěkný výlet!



národní geopark

Turistická destinace Kraj blanických rytířů se z velké části rozkládá na území národního geoparku Kraj blanických rytířů. Mýty opředená hora Velký Blaník, která dala turistické destinaci i geoparku jméno, se stala jedním z českých národních symbolů, nejnavštěvovanějším cílem destinace a zároveň srdcem Chráněné krajinné oblasti Blaník.

**obtížnost trasy**

pěšky

na kole

s kočárkem

snadná



středně těžká



nedostupná



- |                |   |                |
|----------------|---|----------------|
| <b>1.</b>      | Naučná stezka S rytířem na Blaník                 | <b>str. 4</b>  |
| <b>2.</b>      | Naučná stezka zámeckým parkem ve Vlašimi          | <b>str. 6</b>  |
| <b>3.</b>      | Naučná stezka Zlatodůl Roudný                     | <b>str. 12</b> |
| <b>4.</b>      | Naučná stezka zámeckým parkem ve Zruči n. Sázavou | <b>str. 14</b> |
| <b>5.</b>      | Zručská stezka k rozhledně                        | <b>str. 16</b> |
| <b>6.–7.</b>   | Jankovsko-ratměřické naučné stezky                | <b>str. 18</b> |
| <b>8.</b>      | Naučná stezka Kolem Votic za poznáním             | <b>str. 20</b> |
| <b>9.</b>      | Naučná stezka Po stopách Sidonie Nádherné         | <b>str. 22</b> |
| <b>10.–11.</b> | Miličínské naučné stezky                          | <b>str. 24</b> |
| <b>12.</b>     | Stezka rytíře Jana Kryštofa Šice                  | <b>str. 26</b> |





mapový podklad: Shocard

## 1. Interaktivní stezka S rytířem na Blaník

<b>Délka trasy</b>	4 km
<b>Výchozí bod</b>	Dům přírody Blaník, Krasovice u Kondrace parkování zdarma
<b>Zastavení</b>	14 informačních panelů a 17 hravých zastavení pro děti
<b>Popis</b>	Trasa výletu vás provede nejzajímavější částí Chráněné krajinné oblasti Blaník.

Na úpatí Velkého Blaníku u Krasovic u Kondrace začněte své putování návštěvou **Domu přírody Blaník**. Zde můžete zhlédnout expozici věnovanou přírodě geoparku Kraj blanických rytířů a legendě o blanických rytířích. V těsném sousedství Domu přírody Blaník vám geologická expozice hornin Podblanicka přiblíží vývoj zdejší krajiny.

Naučná stezka vás na čtrnácti informačních panelech seznámí s přírodními i historickými aspekty bájného vrchu. Cestou uvidíte kopii základního kamene Národního divadla či sochu rytíře. Stezka vede čtyři kilometry po červené turistické značce a je doplněna sedmnácti hravými zastaveními pro rodiče s dětmi – zahrajete si na dendrofon, zasoutěžíte se zvířaty ve skoku dalekém nebo si poměříte rozpětí vlastních paží s křídly ptáků. Stezka není okružní, pro návrat k vašemu vozu můžete využít okružní cestu po vrstevnici nebo službu TAXI Vlašim: 602 664 844 (za sníženou cenu pro návštěvníky Domu přírody Blaník).

Na vrcholu Velkého Blaníku se rozprostírá stejnojmenná přírodní rezervace a můžete navštívit **rozhlednu**, kterou zde již v roce 1941 vybudoval Klub českých turistů.

GPS: 49.6575578N, 14.8850444E



### Služby a aktivity

- Dům přírody Blaník**  
expozice o přírodě regionu a legendě o blanických rytířích, turistické informace, prodej suvenýrů a publikací, občerstvení, vstup a parkování zdarma  
Krasovice 19 | t: 731 538 008 | [www.dumpridy.cz](http://www.dumpridy.cz)
- rozhledna**  
výstup na rozhlednu, občerstvení a prodej suvenýrů  
t: 736 670 169 | [www.lounovicepodblanikem.cz/rozhledna](http://www.lounovicepodblanikem.cz/rozhledna)
- restaurace**  
v Kondraci a v Louňovicích



### Kontakt na provozovatele

**Český svaz ochránců přírody Vlašim**  
t: 317 845 169 | [www.csopvlasim.cz](http://www.csopvlasim.cz)





- ▲ vstupy do parku
- ① zastavení na naučné stezce
- trasa naučné stezky
- tematické odbočky:
- ① Cesta lučního koníka
- ② Vydří cesta
- ③ Cesta páčnicka



## Služby a aktivity

- **zámek – Muzeum Podblanicka**  
expozice, vyhlídka ze zámecké věže, zámecké sklepení  
t: 317 842 927 | [www.muzeumpodblanicka.cz](http://www.muzeumpodblanicka.cz)
- **Podblanické infocentrum na nádvoří zámku**  
informace a letáky, přístup na internet, dva prohlídkové okruhy – zámeckým parkem a historickým centrem města  
t: 317 847 207 | e: [info@vlasimskypark.cz](mailto:info@vlasimskypark.cz) | [www.vlasimskypark.cz](http://www.vlasimskypark.cz)
- Podblanická galerie ve Vlašimské bráně  
expozice výtvarného umění
- romantické stavby v parku:  
Čínský pavilon, Starý hrad a tři zámecké brány
- zážitkové stezky ke koupadlu a Samsonovi
- restaurace U blanických rytířů ve sklepení zámku
- restaurace Domašinská brána
- občerstvení Znosimská brána
- možnost objednání piknikového koše v infocentru
- projíždky kočářem p. Štefka – t: 605 806 298



## Kontakt na provozovatele

**Podblanické infocentrum Vlašim**  
t: 317 847 207 | [www.vlasimskypark.cz](http://www.vlasimskypark.cz)

## 2. Naučná stezka zámeckým parkem ve Vlašimi

- Délka trasy** 5 km i s tematickými odbočkami  
**Výchozí bod** hlavní vchod do zámeckého parku, placené parkování na místě  
**Zastavení** 18 zastavení a hravé prvky pro děti  
**Popis** Naučná stezka vás provede vlašimským zámeckým parkem.

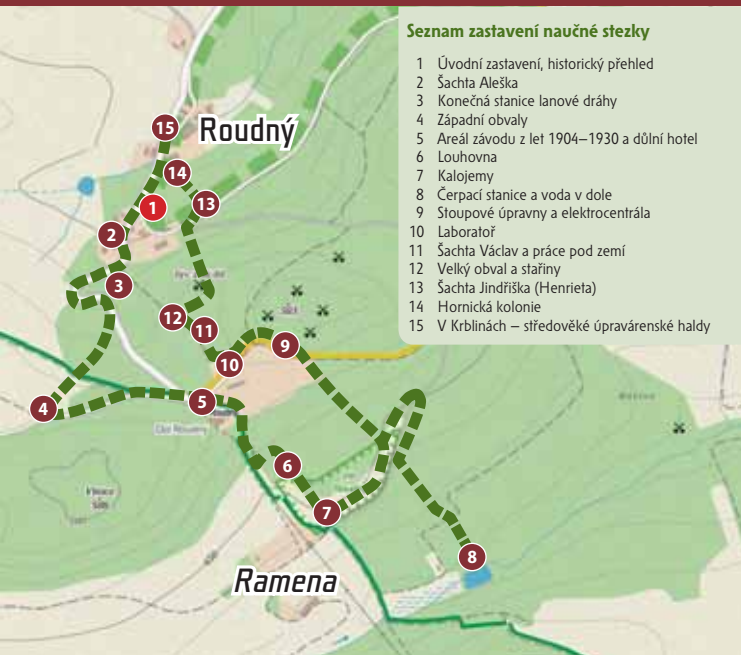
Naučná stezka vlašimským zámeckým parkem vás na osmnácti zastaveních seznámí s kulturními památkami a přírodními hodnotami parku. Některé tabule obsahují kvízy i další překvapení, najdete zde např. **virtuální prohlídku interiéru Čínského pavilonu**.

Herní prvky naučné stezky představí malým návštěvníkům živočichy, rostliny a houby vlašimského zámeckého parku. Jedním z těchto prvků je **mravkolví past**, která znázorňuje past larvy mravkolva, pomoci které loví svojí kořist. Na stezce se děti setkají s hmyzí chodbou, průlezem páčnicka, pavučinou nebo mravenišťem. Ze stezky odbočují tři tematické cesty – **cesta lučního koníka, vydry a páčnicka**.

Součástí naučné stezky jsou tři altány, které dokreslují romantický ráz zámeckého parku.







## Seznam zastavení naučné stezky

- 1 Úvodní zastavení, historický přehled
- 2 Šachta Aleška
- 3 Konečná stanice lanové dráhy
- 4 Západní obvaly
- 5 Areál závodu z let 1904–1930 a důlní hotel
- 6 Louhovna
- 7 Kalojemy
- 8 Čerpací stanice a voda v dole
- 9 Stoupavé úpravny a elektrocentrála
- 10 Laboratoř
- 11 Šachta Václav a práce pod zemí
- 12 Velký obval a stařiny
- 13 Šachta Jindřiška (Henrieta)
- 14 Hornická kolonie
- 15 V Krblinách – středověké úpravárenské haldy

mapový podklad: mapy.cz

## 3. Naučná stezka Zlatodůl Roudný

**Délka trasy** 4,5 km**Výchozí bod** návés obce Roudný u Zvěstova,  
u autobusové zastávky, parkování na místě**Zastavení** 15 informačních tabulí a 3 interaktivní zastavení pro děti  
**Popis** Naučná stezka vás provede prostorem bývalého Zlatodolu Roudný.

Naučná stezka v areálu bývalého **Zlatodolu Roudný** představuje návštěvníkům historii tohoto kdysi nejvýnosnějšího zlatodolu bývalého Rakousko-Uherska. Na lokalitě zlatodolu je zachována řada zajímavých míst po těžbě. Na některých plochách ovlivněných těžbou vzniklo prostředí, kde se vyskytují silně a kriticky ohrožené druhy. To bylo motivem vyhlášení **přírodní památky Roudný**.

Stezka je okružní se dvěma krátkými odbočkami a návštěvník se zde seznámí jak se samotnou technickou památkou (historií a fungováním zlatodolu od dob středověku až po 50. léta 20. století, kdy proběhly poslední průzkumné práce na tomto ložisku), tak živou a neživou přírodou.

Na osmi dětských panelech seznámí malé návštěvníky s těžbou zlata **permonik Ruda**. Na interaktivních zastaveních si mohou děti vykopat část tavicího kalíšku nebo si udělat bábovku ze zlatonosného písku vycházejícího z procesu těžby zlata. Zastavení naučné stezky byla doplněna dalšími deseti **panely s historickými fotografiemi** umístěnými na místo, odkud byly před lety vyfotografovány.

**Doprava**

- z Prahy nebo z Brna po D1, na 49. km směr Vlašim,
- z Vlašimi na Louňovice pod Blaníkem, Libouň, Roudný

**Služby a aktivity**

- Zvěstov – hospoda U Šreků
- restaurace a ubytování Zámek Libouň
- prohlídka románské rotundy v Libouni – Z. Otradovec  
t: 724 443 784

Stezka je vzhledem k členitému terénu vhodná jen pro pěší návštěvníky.

**Kontakt na provozovatele****Český svaz ochránců přírody Vlašim**t: 317 645 169 | [www.csopvlasim.cz](http://www.csopvlasim.cz)

8

9



▲ Vstup do parku

- |                                      |                     |                             |
|--------------------------------------|---------------------|-----------------------------|
| 1 Úvodní zastavení                   | 8 Kolowratská věž   | 13 Hradby                   |
| 2 Zvukový informační panel           | 9 Zručský dvůr      | 14 Kostel a márnice         |
| 3 Lev rdousící kořist                | 10 Barončina stezka | a tabule s dobovými pohledy |
| 4 Jezírko barony Emmy                | 11 Vyhlička         | o hrací koutek              |
| 5 Psí hřbitov                        | 12 Bývalá sýpka     |                             |
| 6 Jan Johann Schebek – král železnic |                     |                             |
| 7 Dřeviny parku                      |                     |                             |

mapový podklad: mapy.cz



## 4. Naučná stezka zámeckým parkem ve Zruči nad Sázavou

- Délka trasy** 2 km  
**Výchozí bod** vstup do parku, parkování před zámkem u kostela  
**Zastavení** 14 infotabulí a dva přírodní herní prvky pro děti  
**Popis** Naučná stezka vás provede zámeckým parkem ve Zruči nad Sázavou.

Dvoukilometrová zábavně naučná stezka zámeckým parkem ve Zruči nad Sázavou vás na 14 zastaveních seznámí s historickými památkami parku a paralelně i s osudy poslední rodiny majitelů zámku, Schebků. Jednotlivá zastavení představují návštěvníkům vzácné sochy, historickou **Kolowratskou věž**, bývalou sýpku, **romantickou procházkovou trasu hraběnky Emmy** s vyhlídkou na řeku Sázavu nebo romantické jezírko s altánkem. Informační tabule doplňuje **čtveřice dobových fotografií**, které lze porovnat přímo na místě se současným stavem. Každá tabule obsahuje i **úkol pro malé návštěvníky parku** – děti jím jako maskot provází kreslená fenka Dallili. Opět pro děti jsou připraveny dva přírodní herní prvky – **průlez dutým kmenem a hmatový chodník**.

U vybraných vzácných stromů parku byly instalovány informační tabulky se jménem stromu a zemí původu. Pomocí QR kódů se návštěvník může dozvědět o vzácných stromech v parku ještě daleko více.



### Služby a aktivity

- zámek – 2 prohlídkové okruhy, výstup na zámeckou věž, zámecká galerie
- zámecký park s romantickou procházkovou trasou hraběnky Emmy
- infocentrum v přízemí zámku
- expozice „Království panenek a medvídků“
- muzeum „Od verpánku k Bafovi“
- zábavně naučná stezka rytíře Milyoty z Kolowrat
- Zámecká vinárna
- rozhledna Babka
- výstup na Kolowratskou věž
- expozice Příběh řeky Sázavy
- muzeum Vodáčtví v Čechách

Na každém zastavení naleznete úkol pro děti, kterým provází fenka Dallili.



### Kontakt na provozovatele Turistické informační centrum Zruč nad Sázavou

t: 327 531 329 | [www.zamek-zruc.cz](http://www.zamek-zruc.cz)







značení naučné  
stezky v terénu



mapový podklad: Shocard

## 5. Zručská stezka k rozhledně

- Délka trasy** 6,8 km  
**Výchozí bod** vlakové nádraží Zruč nad Sázavou, parkování na místě  
**Zastavení** 7 informačních tabulí a mluvicí panel  
**Popis** Naučná stezka vás dovede z vlakového nádraží přes zručský zámeký park k rozhledně Babka.

Turistická stezka k rozhledně Babka začíná u vlakového nádraží. Délka stezky je 6,8 km a její terén není nijak náročný. Na stezce najdete 7 zastavení s informacemi o historii i současnosti Zruče nad Sázavou. Projedete se po zámekém parku, vyhlápnete na vyhlídku z Chabeřických skal a cílové zastavení je u rozhledny Babka.

### Rozhledna Babka

Dřevěná rozhledna s kovovými prvky a schodištěm se nachází v lokalitě „Mezi cestami“ asi 2 km severně nad městem Zruč nad Sázavou směrem na Jiříce. Stojí ve výšce 451 m n. m. a vyhlídková plošina se tyčí 24 m nad okolní terén. Rozhledna je zdarma volně přístupná po celý rok. Návštěvníci se musí řídit provozním řádem. Vstup na rozhlednu je na vlastní nebezpečí a je zakázán za silného deště, větru, bouřky a v případě, že schodiště je pokryto sněhem a námrazou.

Turistickou známku, turistickou vizičku, pohlednici lze zakoupit v infocentru zámku Zruč nad Sázavou a zde je k dispozici i razítko rozhledny Babka.



### Služby a aktivity

- rozhledna Babka
- zámek a zámeký park s naučnou stezkou
- infocentrum v přízemí zámku
- zámeký vinárna
- expozice a muzea – bližší přehled na str. 11

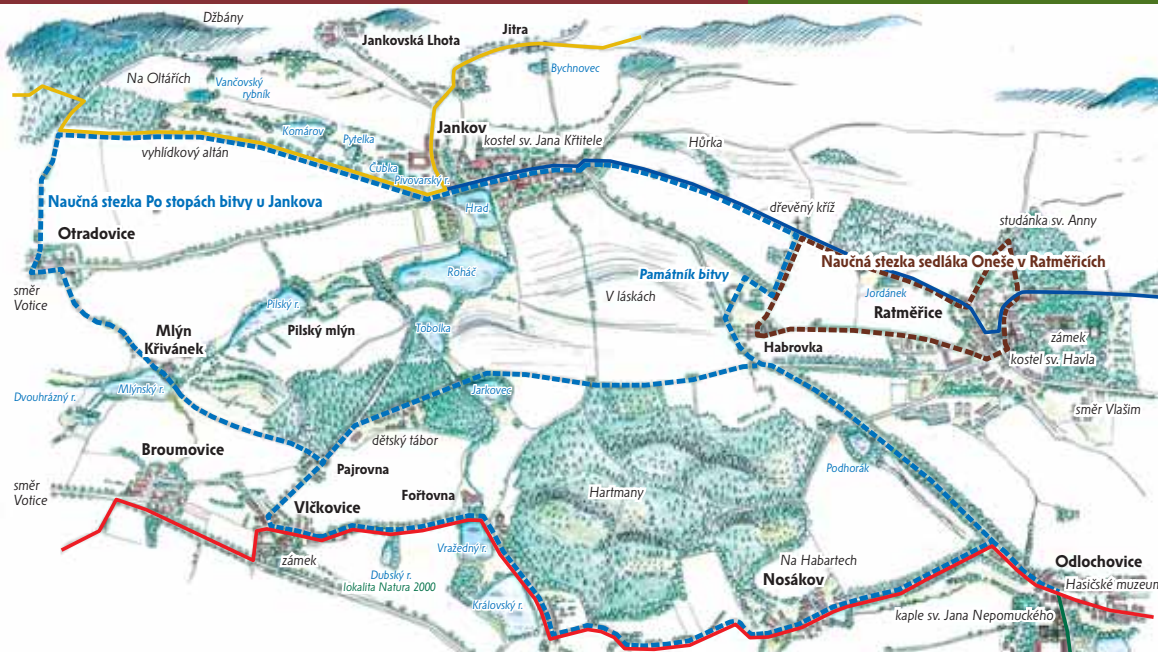


### Kontakt na provozovatele

**Turistické informační centrum Zruč nad Sázavou**

t: 327 531 329 | [www.zamek-zruc.cz](http://www.zamek-zruc.cz)





## 6. Naučná stezka Po stopách bitvy u Jankova

- Délka trasy** 9 km, 14 km  
**Výchozí bod** Jankov – náměstí, parkování na místě  
**Zastavení** 14  
**Popis** Naučná stezka vás provede krajem bitvy u Jankova a seznámí vás s klíčovými událostmi a místy spojenými s bojištěm.

Trasa je okružní a dá se absolvovat v rámci dvou samostatných značených okruhů. Úvodní částí stezky vás provede voják Lauri Torní (náměstí–mohyla). Další panely jsou věnovány regionu, místním pověstem a dalším zajímavostem. Na stezku navazuje naučná stezka „Okolo rybníků k vyhlídkovému altánu“ směrem k vrchu Chrástišov, odkud začal útok švédských vojsk.

Trasy jsou vhodné pro pěší a horská kola. Úsek z jankovského náměstí k mohyle (1,5 km) je bezbariérový, trasa je celoročně přístupná.



### Služby a aktivity

- restaurace v Jankově
- hospoda U nás v Ratměřicích



## 7. Naučná stezka sedláka Oneše v Ratměřicích

- Délka trasy** 3 km  
**Výchozí bod** Ratměřice – náves, parkování na místě  
**Zastavení** 10 informačních panelů, hravá zastavení pro děti  
**Popis** Nenáročná stezka vás originalní formou seznámí s příběhem sedláka Oneše a s nelehkým životem místních obyvatel v době třicetileté války.

Informační panely v podobě komiksového příběhu jsou doplněné interaktivními zastaveními pro děti. Během vycházky nezapomeňte navštívit **hasičské muzeum v Ratměřicích**. V zámeckém parku nepřehlédněte **dva sekvojovce obrovské** – největší stromy svého druhu v České republice s obvodem kmene 5 metrů a výškou kolem 45 metrů.

Trasa je vhodná pro pěší a horská kola a je celoročně přístupná.







mapový podklad: Shocard



## 8. Kolem Votic za poznáním

**Délka trasy** 8 km

**Výchozí bod** Votice – Komenského náměstí,  
placené parkování na místě

**Zastavení** 9 informačních panelů

**Popis** Naučná stezka vás seznámí s přírodou, historií  
a slavnými osobnostmi Voticka.

Vyházkový okruh má celkem devět zastavení, která vás postupně seznámí s tím, co kolem roste, běhá a létá, navštívíte poutní kapli sv. Vojtěcha, dozvíte se, proč se zdejšímu kraji říká Česká Sibiř, povíme vám o slavných osobnostech, kterým zdejší kraj učaroval, o šibeničním vrchu i majestátním votickém javoru. Trasa stezky začíná a končí na náměstí ve Votících a během procházky se podíváte do osady Lysá, ke kapli sv. Vojtěcha, pokračovat budete přes Mysletice, Hory, Hostišov a Polský vrch zpět do Votic.

Malé návštěvníky naučnou stezkou provází **skřítek Votisek**. Kromě informací o zajímavých místech regionu je součástí každého panelu úkol, a to nejen pro děti. Leckterý rébus dokáže potrápit i dospělého. Všechny rébusy, které tematicky souvisí se zaměřením jednotlivých panelů, jsou sestaveny tak, aby se daly vyřešit bez jakýchkoliv pomůcek přímo na místě.



### Služby a aktivity

- v infocentru si můžete vyzvednout skládačku – průvodce po stezce
- **klášter sv. Františka z Assisi** s expozicí  
t: 732 262 721 | [www.klaster-votice.webnode.cz](http://www.klaster-votice.webnode.cz)
- **vyhlídková věž Václavka**  
t: 777 770 693
- Boží hrob
- **Motylárnum Votice**  
v areálu Ochrany fauny ČR | t: 603 549 125 | [www.motylarium.cz](http://www.motylarium.cz)
- restaurace U Modré kočky Votice



### Kontakt na provozovatele

#### Infocentrum Votice

t: 317 812 505 | [www.mkcvotice.cz](http://www.mkcvotice.cz)





mapový podklad: Shocard

## 9. Po stopách Sidonie Nádherné

- Délka trasy** 8 km  
**Výchozí bod** před vlakovým nádražím Olbramovice  
parkování na místě  
**Konec trasy:** Vrchotovy Janovice u zámku  
**Zastavení** 7 informačních panelů  
**Popis** Naučná stezka vás seznámí s významnými osobnostmi, historií a přírodními zajímavostmi oblasti.

Naučná stezka propojuje **Olbramovice** a **zámek Vrchotovy Janovice** po starých tradičních cestách. Informační panely vás seznámí s poslední šlechtickou majitelkou zámku Vrchotovy Janovice, **baronkou Sidonií Nádhernou z Boruřína** (1885–1950), její rodinou a přáteli vysokého kulturního evropského formátu.

Mezi významné osobnosti, které trávily čas na janovickém zámku, patřil básník Rainer Maria Rilke, spisovatel Karel Kraus, malíř Max Švabinský, vnučky presidenta Masaryka Herberta a Anna, architekt Alois Loos a další. Naučná stezka vám dále představí historii a přírodní zajímavosti regionu. Ve střední části stezky máte na výběr – buďto se dáte severní trasou přes Slavkov nebo jižní trasou přes Podolí.



### Služby a aktivity

- Olbramovice: kostel Všech svatých, Spolkový dům Karla Pollaka
- **Zámek a park Vrchotovy Janovice** s expozicemi Národního muzea  
t: 317 835 181, 724 412 256 | [www.nm.cz](http://www.nm.cz)
- dvě restaurace v Olbramovicích
- cukrárna a restaurace ve Vrchotových Janovicích



### Kontakt na provozovatele

- Obec Olbramovice**  
t: 317 812 454 | [www.olbramovice.cz](http://www.olbramovice.cz)
- Městys Vrchotovy Janovice**  
t: 317 835 136 | [www.mestysvrchotovyjanovice.cz](http://www.mestysvrchotovyjanovice.cz)







## 10. Naučná stezka Čeňka Kraupnera

trasa stezky

## 11. Stezka za historickými objekty v Miličíně

### seznam zastavení

- 1 Sokolovna
- 2 Hotel Česká Sibiř
- 3 Základní škola
- 4 Mateřská škola
- 5 Kostel Narození Panny Marie
- 6 Stará pošta
- 7 Stará hasičárna
- 8 Radnice
- 9 Pošta
- 10 Hasičský dům
- 11 Fotbalové hřiště

mapový podklad: mapy.cz



## 10. Naučná stezka Čeňka Kraupnera

- Délka trasy** 5 km  
**Výchozí bod** Hájkovo náměstí v Miličíně  
**Zastavení** 8 informačních panelů  
**Popis** Naučná stezka vás seznámí s historií a zajímavostmi Miličína a blízkého okolí.

Naučná stezka v okolí Miličína nese jméno významné osobnosti této obce – Čeňka Kraupnera. Stezka vás dovede na **vrch Kalvárie** do výšky 698 metrů nad mořem, kde si můžete prohlédnout **kapli Utrpení Páně** z roku 1748, k níž vede zrestaurovaná křížová cesta se 14 zastaveními.

Jeden informační panel je věnován skalnímu útvaru zvanému **Miličinský lev** (foto níže). K němu se váže jedna z místních pověstí.

Až prý bude české zemi nejhůře, lev zařve, probudí vojsko sv. Václava, které spí v hoře Velký Blaník, a to naši zemi zachrání.

Kromě informací o zajímavých místech Miličína jsou součástí některých panelů úkol nejen pro děti.



## 11. Stezka za historickými objekty v Miličíně

- Délka trasy** 2,5 km  
**Výchozí bod** některý z historických objektů  
**Zastavení** 11 informačních panelů, postupně se doplňují další  
**Popis** Naučná stezka vás seznámí se zajímavými objekty v Miličíně a jejich historií.

Naučná stezka popisuje zatím jedenáct objektů v Miličíně, které mají zajímavou historii. Jedná se o hasičskou zbrojnicí, mateřskou školu, základní školu, sokolovnu, poštu, radnici, kostel, starou poštu, hotel Česká Sibiř, hasičský dům a fotbalové hřiště. U každého objektu vás informační tabule seznámí s jeho historií a fotodokumentace vám přiblíží, jak se objekt v průběhu času měnil. Patrony jednotlivých panelů jsou skřítkové, kteří dávají dětem úkoly. Součástí stezky jsou pracovní listy, omalovánky a leták v tištěné i elektronické podobě.



### Služby a aktivity

- Hotel Česká Sibiř



### Kontakt na provozovatele

#### Okrašlovací spolek Miličín

e: OSMilicín@seznam.cz

#### Obec Miličín

t: 317 802 260 | www.milicin.eu



20

21





mapový podklad: Shocard

**Služby a aktivity**

- **Muzeum života židovské obce Divišov**  
t: 317 855 224
- kostel sv. Bartoloměje, vrch Spravedlnost a synagoga v Divišově
- kostel sv. Martina v Měchnově
- památné duby a židovský hřbitov u Měchnova
- **hrad Český Šternberk**  
jižní předsunutě opevnění (hladomorna), řeka Sázava  
t: 317 855 101 | [www.hradceskysternberk.cz](http://www.hradceskysternberk.cz)
- řeka Sázava
- cukrárna a dvě restaurace v Divišově, rybí speciality v motorestu U Rybiček, kavárna a dvě restaurace v Českém Šternberku

**Kontakt na provozovatele****Městys Divišov:**t: 317 855 282 | [www.divisov.cz](http://www.divisov.cz)

## 12. Stežka rytíře Jana Kryštofa Šice

**Délka trasy** 7 km**Výchozí bod** Divišov – Tyršovo náměstí u kostela, parkování na místě**Konec trasy** Český Šternberk (pod hradem)**Zastavení** 10 informačních panelů**Popis** Naučná stežka vás provede malebnou krajinou Divišovska s výhledy k Blaníku a do údolí řeky Sázavy.

Naučná stežka z roku 2006, kterou navrhli žáci divišovské základní školy a pojmenovali ji po skutečné, v první polovině 17. století zde působící historické postavě, vede po historické cestě spojující Divišov, Měchnov, Brtnice a Český Šternberk. Informační panely Vás seznámí s mnoha pohledy na minulý i současný venkovský život zdejší oblasti a tématy o přírodě, myslivosti, o židovském náboženství a divišovské synagoze či o historii hradu Český Šternberk. Obsahují také malé kvízy, v divišovské synagoze nebo na Úřadu městyse Divišov k nim obdržíte pracovní list. Stežka je vedena nenáročným terénem mezi poli a loukami, lesem, kolem rybníků Filip a Brtnice, podél Brtnického potoka až k hradu a řece Sázavě v Českém Šternberku a je opatřena několika odpočinkovými místy.







[www.blanik.net](http://www.blanik.net)



<b>Dům přírody Blaníku</b>	<b>731 538 008</b>
<b>Louňovice p. Bl.</b>	<b>317 862 022</b>
<b>Vlašim</b>	<b>317 847 207</b>
<b>Votice</b>	<b>317 812 505</b>
<b>Zruč nad Sázavou</b>	<b>327 531 329</b>

Výhodně v Kraji blanických rytířů  
s turistickou kartou plnou bonusů a slev!



K vyvednutí v infocentrech v regionu a u partnerů.

**Připravili jsme pro Vás další informační materiály:**



K dispozici na [www.blanik.net](http://www.blanik.net) nebo v infocentrech regionu.



**národní geopark**

Území turistické destinace **Kraj blanických rytířů** je součástí stejnojmenného národního geoparku.