

Na Želivku za vodou a hadcem

Vodní nádrž Švihov je naší největší vodárenskou nádrží. Hadcové podloží v jejím okolí hostí vzácnou květenu včetně endemické kuřičky hadcové. O tom všem se nejvíce dozvíte ve **Vodním domě** v Hulicích. Kromě toho vás tu seznámí se světem pod vodní hladinou, s nekonečným koloběhem vody a její cestou z nádrže Švihov (Želivka) do kohoutků domácností. Děti si užijí vodní hrátky v atriu nebo komentované krmení raků.



Přihlašte se na exkurze Vodního domu na jinak nepřístupná místa - hráz vodní nádrže Švihov a „zatopené“ mosty protektorátní dálnice.

vodni-dum.cz



Na Sázavu za hrady a meandry


Tok Sázavy má v geoparku mírný sklon a proto se klikatí v pozoruhodných meandrech. Podél řeky najdete horniny, které prošly různou mírou přeměny. Dobře pozorovatelné jsou ve zdech posázavských památek: hrad Ledec nad Sázavou (krystalické vápence a erlany), Český Šternberk (amfibolity), Pirkštejn (svory), Sázavský klášter (červený pískovec a pararula).

Příběh řeky Sázavy vám odvypráví stejnojmenná expozice v zámeckém areálu ve Zruči nad Sázavou.

zamek-zruc.cz



Soutok Želivky a Sázavy patří k nejromantičtějším soutokům v Čechách.



Hrad Ledec nad Sázavou stojí na pestrých, zajímavě provrášněných horninách **ledečského krasu**, kterým vás provede trasa v mapové aplikaci.

hrad-ledec.cz
ledecsko.cz



Velké balvany melechovské žuly dodávají řece Sázavě v přírodní památce **Stvořidla** divoký ráz. Stojí za to vydat se po stezce kolem vody.




Na Českou Sibiř nejen za žulami

Voticko leží na rozhraní obrovského komplexu vyvřelin středočeského plutonu a přeměněných hornin moldanubika. Výpravu za nimi se vyplatí začít na **Kamenné vyhlídce** u Votic. Dětem přiblíží geologické procesy geobří. Krátkou procházkou odtud dojdete do kláštera sv. Františka z Assisi, kde najdete mj. expozici věnovanou geologii regionu.

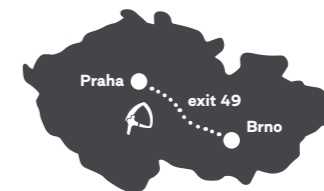
klaster-votice.cz



Skalní útvar **Miličinský lev** stráží Kraj blanických rytířů od jihu. Návštěvu této zajímavé pararulové skály určité spojte s výstupem po křížové cestě a se zastávkou v blízkém opuštěném zatopeném kamenolomu.



 národní geopark



S geoprůvodcem toho poznáte a zažijete mnohem víc!

Navštivte místa, kam se bez průvodce nesmí nebo se těžko hledají:

- činné lomy
- vodní nádrž Švihov
- právě kvetoucí louky a skály

Nabídku plánovaných exkurzí najdete na webu geopark-kbr.cz.

Kontakt: vlasim@csop.cz

Geopark Kraj blanických rytířů
Český svaz ochránců přírody Vlašim

[Pláteníkova 264, Vlašim](https://www.platenikova264.cz)
geopark-kbr.cz

 **Geopark**
Kraj blanických
rytířů

Výpravy do nitra Čech



www.geopark-kbr.cz

Každý Čech ví, že ve Velkém Blaníku spí vojsko blanických rytířů. Co je tam ještě? A je něco pravdy na legendách o zlatých pokladech?

Vydejte se s národním geoparkem Kraj blanických rytířů za příběhy staršími než legendy, staršími než uhlí, k samotnému kamennému srdci Česka. Cesta vede zádušnou krajinou střeženou pověstným Blaníkem a povedou vás po ní naučné stezky, geoprůvodci, expozice nebo **mobilní aplikace Geopark Kraj blanických rytířů**.

Stáhněte si mobilní aplikaci Geopark Kraj blanických rytířů:



Blanickou brázdou za zlatokopy

Blanickou brázdou nevyoral obr ani čert, přesto skrývá mnohé poklady – zlato, stříbro a další kovy. Tato úzká sníženina vznikla na soustavě zlomů sahajících od Českého Brodu až do Rakouska. Na některých zlomech se nacházejí rudní žíly. Vzácné kovy tu lidé rýžovali a těžili od dob keltů až do 20. století.

Naučná stezka Roudný vás provede historií kdysi největšího zlatodolu Rakouska-Uherska. S pomocí aplikace najdete stopy po dávných prospektorech a havířích na Stříbrnici u Zvěstova, na vrchu Hřiva, u Hradiště, Radošovic, Všechlap, Drahnovic, Českého Šternberku nebo v okolí Staré Vožice.

Kde uvidím brázdou?

V **Domě přírody Blaník** si můžete prohlédnout model krajiny blanické brázdou. Nejlepší výhled na samotnou brázdou uvidíte z věže zříceniny **Šelmbek**.



Blanickou brázdou na konci prvohor zaplnily sedimenty sladkovodních jezer a močálů. Z tohoto období se zachovalo malé naleziště uhlí s otisky kapradin u Chobota a červený pískovec, oblíbený dekorativní stavební materiál. Byl také použit při stavbě **zámku ve Vlašimi** a Sázavského kláštera.



📍 Projed'te asi 50 km dlouhý úsek blanické brázdou mezi Starou Vožicí a Sázavou na kole. Můžete si vybrat z více cyklotras s návazností na vlak, např. trasu č. 1177 a pokračovat č. 101.

📍 Projděte si trasu Z čeho stavěli Vlašimáci s mobilní aplikací.

📍 dumprrody.cz/blanik
muzeumpodblanicka.cz
centrumselmbek.cz



Starám se o usazené horniny.



Na Blaníky za spícími rytíři i kameníky

Hora podle pověsti ukrývající spící vojsko je nejvyšší z několika vrchů ležících na dně blanické brázdou. Tvoří je blanická ortorula s typickými černými krystalky turmalínu. Ortorulu si prohlédnete na Velkém i Malém Blaníku, kde doby ledové vytvarovaly skály do mrazových srubů.

Na vrchol vás zavede naučná stezka S rytířem na Blaník, která začíná **expozicí hornin Podblanicka** u Domu přírody Blaník.

📍 lounvicepodblanikem.cz/rozhledna-dumprrody.cz/blanik



📍 Prozkoumejte s dětmi venkovní geologickou expozicí u Domu přírody Blaník a získajte odznak georytíře.



V **Křížovském lomu** vás čeká nejen obryně Metamorfa, ale i připravené ohniště.



Kdo má pod helmici, navštíví **kamennou mapu ČR** u MŠ a ZŠ v Louňovicích pod Blaníkem. S chytrým telefonem tu můžete bádát třeba celý den.

📍 geomapa.lounvicepodblanikem.cz

Český svaz ochránců přírody Vlašim, 2023
Grafická úprava: studio Najihu
Tisk: tiskárna KARMÁSEK
Foto: Vít Švajor, Pavel Jakubův, Filip Petrák, Jan Hocek, Luděk Šíma, archiv ČSOP Vlašim

